



SOMOGY MEGYEI
KORMÁNYHIVATAL

Ügyiratszám: SO/NEF/628-4/2022
Ügyintéző: Sótónyi-Mayer Zsuzsanna
Telefon: 06-82/795-732

Tárgy: Siófok, Gamászai strand
fürdővízprofil megállapítása
Hiv.szám:-
Melléklet: 1 db

HATÁROZAT

A Somogy Megyei Kormányhivatal Népegészségügyi Főosztálya (7400 Kaposvár, Fodor tér 1.) a Gamászai strandhoz tartozó természetes fürdővíz

fürdővízprofilját az alábbiak szerint állapítja meg.

- 1. A fürdővíz neve:** Gamászai strand
- 2. A fürdővíz rövid neve:** Gamászai strand
- 3. A fürdővíz azonosító jele:** HUBW_01567
- 4. Az ellenőrzési (monitoring) pont elhelyezkedése:** N 46.57146 E 18.08483
- 5. A fürdővíz felügyeletében illetékes hatóságok megnevezése és elérhetősége:**

Somogy Megyei Kormányhivatal Népegészségügyi Főosztály
Kaposvár 7400 Kaposvár, Fodor J. tér 1.
Tel: 06-82/528-400

Hivatali kapu elérhetősége: Rövid név: SMKHNSZSZ; KRID kód: 618003379
E-mail: nepeu@somogy.gov.hu

Területi vízvédelmi hatóság:

Fejér Megyei Katasztrófavédelmi Igazgatóság 8000 Székesfehérvár, Szent Flórián krt. 2.
Tel.:06-22/512-150

Vízügyi és vízvédelmi hatósági ügyekben: 8000 Székesfehérvár, Hosszúsétatér 1.
Hivatali kapu elérhetősége (KRID: 601411315; Rövid név: FMKI)
E-mail: fejer.vizugy@katved.gov.hu

Vízirendészeti hatóság

Balatoni Vízügyi Rendőrkapitányság 8600 Siófok, Mártírok útja 5.
Tel.:06-84/310-712
Hivatali kapun elérhetősége (Rövid név: ORFK)
E-mail: balatonivizirendeszetirk@somogy.police.hu

6. A fürdővízprofil létrehozásában, illetve felülvizsgálatában illetékes hatóság:

Somogy Megyei Kormányhivatal Népegészségügyi Főosztály
Kaposvár 7400 Kaposvár, Fodor J. tér 1.
Tel: 06-82/528-400
Hivatali kapu elérhetősége: Rövid név: SMKHNSZSZ; KRID kód: 618003379
E-mail: nepeu@somogy.gov.hu

Területi vízvédelmi hatóság:

Fejér Megyei Katasztrófavédelmi Igazgatóság 8000 Székesfehérvár, Szent Flórián krt. 2.

Tel.:06-22/512-150

Vízügyi és vízvédelmi hatósági ügyekben: 8000 Székesfehérvár, Hosszúsétatér 1.

Hivatali kapu elérhetősége (KRID: 601411315; Rövid név: FMKI)

E-mail: fejer.vizugy@katved.gov.hu

7. A fürdővíz aktuális osztályozása 2018-2021. évek értékelési időszak alapján: „kiváló”

8. A fürdővíz profil soron következő felülvizsgálata: a fürdővíz minőségének és osztályba sorolásának változása, vagy a 78/2008 (IV.3.) Kormányrendelet (továbbiakban: Kr.) 5. mellékletének 3. pontja esetén

9. A jelenlegi felülvizsgálat indoka: A Kr. 5. mellékletének 3. pontja

10. Tagállam: Magyarország

11. Megye: Somogy

12. Település megnevezése: Siófok

13. A víz földrajzi neve: tó

14. A fürdővíz, továbbá az érintett fürdővíz vízgyűjtő területére eső egyéb felszíni vizek fizikai, földrajzi és hidrológiai jellemzőinek leírása:

A Balaton hazánk nyugati részén, a Dunántúl közepén fekszik. Felülete 600 km², hossza 78 km, átlagos szélessége 7,7 km. Vízömege mintegy 2 milliárd m³, átlagos mélysége 3,3 m. Vize selymes, lágy, oxigénben dús, Ca, Mg hidrokarbonátos. Partvonalának hossza 235 km. Fő tápláló vízfolyása a nyugati oldalon beömlő Zala, melynek vízgyűjtő területe a teljes vízgyűjtő terület 45%-a. A Balaton vízszint szabályozása a Siófoki leeresztő zsilippel történik.

Siófok város területére eső vízgyűjtő területen többek között a Cinege patak található, melynek felduzzasztásával jöttek létre a Töreki halastavak. A Cinege-patak vízgyűjtőjén nem található a kijelölt fürdőhelyek szempontjából jelentős terhelések.

Ezen kívül kisebb vízfolyások és tavak is fellelhetők, pl: Sós tó, Békás-tó, Pálfi patak, Csárdaréti-árok, Malom árok. Ezek a Balaton vízminőségére szintén nincsenek hatással, mivel Siófok területén nem jellemzőek a nagy lejtésű mezőgazdasági területek, amelyekről a lefolyó víz erősen megterhelné a kis vízgyűjtő területű és kis vízhozamú folyóvizeket. A halastavak, illetve a mezőgazdasági művelés, bár enyhe tápanyagterheléssel (nitrát, nitrát, foszfor) jár, a balatoni fürdőzés szempontjából ez szintén elenyésző, problémát nem okoz.

A strand minőségére a Balaton partvonalának nagyarányú beépítettsége miatt a települési diffúz szennyeződések lehetnek hatással. Normál üzemviteli körülmények között a közművesítés miatt sem kommunális, sem ipari eredetű szennyvíz várhatóan nem juthat a Balatonba.

15. Cianobaktérium és makrofiton szaporodási potenciál:

Cianobaktérium előfordulását kizárni nem lehet, de a Balatont érő külső terhelés aszimmetrikus volta és a meder morfológiai viszonyai miatt a Siófoki medencében valószínűsége elenyésző.

Makrofitonok (hínár, nád) a strandok fürdésre használt vízterén kívül fordul elő.

16. Rövid távú szennyezés veszélyére vonatkozó információk:

A profilban szereplő fürdővíz rövid távú szennyezésnek nincsenek kitéve.

17. Azon szennyezési okok, szennyezési források meghatározása és értékelése, amelyek a fürdővizekre hatással lehetnek és károsíthatják a fürdőzők egészségét:

Nincs ismert szennyező tevékenység.

18. Egyéb, a fürdővízprofil megállapítása szempontjából fontos információkat és térképeket jelen határozat melléklete tartalmazza.

Az ügyben a Fejér Megyei Katasztrófavédelmi Igazgatóság szakhatóságként járt el, állásfoglalását a 35700/6521-1/2022.ált. iktatószámom az alábbiak szerint adta meg:

„1. A Somogy Megyei Kormányhivatal Népegészségügyi Főosztálya által a Siófok Gamászai strandra vonatkozó fürdővízprofil megállapítása kapcsán hivatalból indított eljárásban megállapítom, hogy a fürdővíz minőségét károsan befolyásoló vízbevezetés a fürdőhely területén, illetve környezetében nem található, így

szakhatósági hozzájárulásomat feltétel nélkül megadom.

2. Jelen szakhatósági állásfoglalás más jogszabályi kötelezettség alól nem mentesít.

3. Jelen szakhatósági állásfoglalás ellen önálló jogorvoslatnak nincs helye, az a határozat, illetve az eljárást megszüntető végzés elleni jogorvoslat keretében támadható meg.”

A határozat annak közlésével egyidejűleg végleges.

Jelen határozat ellen közigazgatási per indítható a Pécsi Törvényszéken (7623 Pécs, Jókai u. 10.). A keresetlevelet a vitatott közigazgatási cselekmény közlésétől számított harminc napon belül kell a Törvényszékhez címezve, de a vitatott cselekményt megvalósító közigazgatási szervhez elektronikus úton benyújtani (SMKHNSZSZ Somogy Megyei Kormányhivatal Népegészségügyi Főosztály hivatali kapu azonosító (KRID): 618003379).

A jogi képviselővel eljáró fél a keresetlevelet a <https://e-kormanyablak.kh.gov.hu> címen elérhető űrlapbenyújtás támogatási szolgáltatás igénybevételével köteles benyújtani az elsőfokú közigazgatási határozatot hozó szervnél. A bíróság a jogorvoslati kérelmet tárgyaláson kívül bírálja el, a felek bármelyikének kérelmére azonban tárgyalást tart. Tárgyalás tartását az ügyfél a keresetlevélben kérheti.

A nem jogi képviselővel eljáró fél a közigazgatási keresetet az Országos Bírósági Hivatal által rendszeresített nyomtatványon is benyújthatja. A formanyomtatvány szerkeszthető formában letölthető a www.birosag.hu internetes oldalról, az alábbi linkről: <http://birosag.hu/nyomtatvany-urlapok/keresetlevel-nyomtatvanyok>.

A keresetlevél benyújtásának e döntés végrehajtására halasztó hatálya nincs, azaz a döntés végrehajtható, de keresetlevélben a döntés végrehajtásának felfüggesztése kérhető a Pécsi Törvényszéktől.

Az eljárás illetéke 30.000 Ft, mely illetékfeljegyzési jogot élvez.

A törvényszék a közigazgatási pert tárgyaláson kívül bírálja el, a felek bármelyikének kérelmére azonban tárgyalást tart. Tárgyalás tartását a felperes ügyfél a keresetlevélben kérheti. Ennek elmulasztása miatt igazolási kérelemnek nincs helye.

INDOKOLÁS

A Kr. 6. § (1)-(2) bekezdése értelmében a népegészségügyi feladatkörében eljáró fővárosi és megyei kormányhivatal - hivatalból indított eljárásban - minden fürdővíz profilját megállapítja és felülvizsgálja az 5. *mellékletben* foglalt előírásoknak megfelelően. Egy fürdővízprofil vonatkozhat egy vagy több összefüggő fürdővízre.

A fürdővízprofilokat az 5. mellékletben előírtaknak megfelelően rendszeresen felül kell vizsgálni és frissíteni kell.

A Somogy Megyei Kormányhivatal Népegészségügyi Szakigazgatási Szerv 2011. február 16-án hivatalból indított eljárás keretében az 1123-6/2011. iktatószámú határozatával megállapította a Siófok keleti partszakasz fürdővíz profilját. A határozatban a Siófok keleti partszakaszhoz tartozó természetes

fürdőhelyek: Nagy strand, Petőfi sétány szállodasor strandjai, Aranypart, Sóstói strand, Gamászai strand.

Abban az esetben, ha a fürdővizet előzetesen a „kiváló” osztályba sorolták, a fürdővíz profilját csak akkor kell felülvizsgálni, és ha szükséges, frissíteni, ha az osztályozás „jó”, „tűrhető” vagy „kifogásolt” minősítésre változik.

A fürdővíz legutóbbi (2018-2021. évek fürdővíz vizsgálati eredményei alapján) osztályba sorolása „kiváló”, azonban a Gamászai strand üzemeltetője eltér az eredeti profilban szereplő többi természetes fürdőhely üzemeltetőjétől, illetve esetenként a fürdési idény hossza is eltérő. Előzőekre tekintettel a fürdővizek jelen eljárásban felosztásra kerültek, a Gamászai strand vonatkozásában önálló profil készítése indokolt.

Fentiek miatt a Somogy Megyei Kormányhivatal Népegészségügyi Főosztálya 2022. július 22-én hivatalból eljárást indított a Gamászai strand által érintett fürdővíz profiljának megállapítása érdekében.

Hatóságom az általános közigazgatási rendtartásról szóló 2016. évi CL. törvény (továbbiakban: Ákr.) 55. (1) pontja alapján megkereste az egyes közérdeken alapuló kényszerítő indok alapján eljáró szakhatóságok kijelöléséről szóló 531/2017. (XII. 29.) Korm. rendelet (továbbiakban: Korm. rendelet) 1. melléklete 13. táblázat 10. pontja alapján a Fejér Megyei Katasztrófavédelmi Igazgatóságot, mint az ügyben érintett szakhatóságot.

A Fejér Megyei Katasztrófavédelmi Igazgatóság a rendelkező részben ismertetett szakhatósági állásfoglalását az alábbiakkal indokolta:

„A Somogy Megyei Kormányhivatal Népegészségügyi Főosztálya a SO/NEF/628-2/2022 számú végzésében fürdővízprofil megállapítására irányuló eljárásban szakhatósági állásfoglalást kért a Fejér Megyei Katasztrófavédelmi Igazgatóságtól Siófok Gamászai strandra vonatkozó fürdővízprofil megállapítására vonatkozóan.

A természetes fürdővizek minőségi követelményeiről, valamint a természetes fürdőhelyek kijelöléséről és üzemeltetéséről szóló 78/2008. (IV. 3.) Korm. rendelet 6. § (2) bekezdése úgy rendelkezik, hogy a fürdővízprofilokat az 5. mellékletben előírtaknak megfelelően rendszeresen felül kell vizsgálni és frissíteni kell.

Az egyes közérdeken alapuló kényszerítő indok alapján eljáró szakhatóságok kijelöléséről szóló 531/2017. (XII. 29.) Korm. rendelet 1. melléklet alapján a fürdővízprofil megállapítására, felülvizsgálatára és frissítésére irányuló, valamint a vízminőség romlása esetén lefolytatott eljárásban vízvédelmi szakhatósági hatáskörben vizsgálendő szakkérdés a természetes vizek minőségének védelme érdekében a vizek állapota, valamint a lehetséges szennyezések megállapításának kérdése.

A rendelkezésemre álló adatok, az eljáró hatóság által a szakhatósági megkeresés mellékleteként megküldött helyszíni kérdőív alapján megállapítható, hogy jelentős szennyező a strand közelében nem ismert. A strand vízminőségére szennyező forrás nem gyakorol kedvezőtlen hatást.

A felülvizsgált fürdővízprofil megállapítása ellen vízgazdálkodási és vízvédelmi szempontból nem emeltem kifogást, szakhatósági hozzájárulásomat – az általános közigazgatási rendtartásról szóló 2016. évi CL. törvény (a továbbiakban: Ákr.) 55. § (1) és (2) bekezdése alapján – megadtam.

A szakhatóság döntése az Ákr. 55. § (4) bekezdése szerint az eljárást befejező döntés elleni jogorvoslat keretében támadható meg.

A Fejér Megyei Katasztrófavédelmi Igazgatóság, mint vízügyi és vízvédelmi hatóság hatáskörét a vízügyi igazgatási és a vízügyi, valamint a vízvédelmi hatósági feladatokat ellátó szervek kijelöléséről szóló 223/2014. (IX.4.) Korm. rendelet (továbbiakban: Korm. r.) 10. § (1) bekezdés 4. pontja, a vízgazdálkodásról szóló 1995. évi LVII. törvény 28/A. § (2) bekezdése és a vízgazdálkodási hatósági jogkör gyakorlásáról szóló 72/1996. (V. 22.) Korm. rendelet 1. § (1) bekezdése, illetékességét a Korm.r. 10. § (2) bekezdése és a 2. melléklet 4. pontja állapítja meg.”

Fentiek alapján a rendelkező részben foglaltak szerint állapítottam meg a Gamászai strandhoz tartozó fürdővíz fürdővízprofilját, és a következő felülvizsgálat esedékességének időpontját.

Az eljárás során költség nem merült fel, így annak viseléséről nem rendelkeztam.

Döntésemet a hivatkozott jogszabály hely(ek) alapján hoztam.

Az elektronikus ügyintézésre kötelezettek körét az elektronikus ügyintézés és a bizalmi szolgáltatások általános szabályairól szóló 2015. évi CCXXII. törvény 9. § (1) bekezdése határozza meg.

A határozattal szembeni fellebbezési lehetőséget az Ákr. 116.§ (1)-(2) bekezdése zárja ki. A határozattal szembeni közigazgatási per indításának az Ákr. 112.§ (1) bekezdése és a 114.§ (1) bekezdése alapján van helye.

A közigazgatási per indítására vonatkozó határidőt a közigazgatási perrendtartásról szóló 2017. évi I. törvény 39. § (1) bekezdése határozza meg.

A közigazgatási per iránti eljárás illetékét az illetékekről szóló 1990. évi XCIII. törvény (továbbiakban: Itv.) 45/A. § (1) bekezdése állapítja meg. Az illetékfeljegyzési jogról az Itv. 62. § (1) bekezdés h) pontja rendelkezik.

Határozatomat az egészségügyi hatósági és igazgatási tevékenységről szóló 1991. évi XI. törvény 4. § (1) bekezdés d) pontjában, továbbá a fővárosi és megyei kormányhivatal, valamint a járási (fővárosi kerületi) hivatal népegészségügyi feladatai ellátásáról, továbbá az egészségügyi államigazgatási szerv kijelöléséről szóló 385/2016. (XII. 2.) Korm. rendelet 2. § (1) b) pontjában, valamint a Kr. 6. § (1) bekezdésében megállapított hatáskörömben hoztam meg.

Illetékességemet a fővárosi és megyei kormányhivatalokról, valamint a járási (fővárosi kerületi) hivatalokról szóló 86/2019. (IV. 23.) Korm. rendelet 2. § (1) bekezdése állapította meg.

A határozat az Ákr. 82.§ (1) bekezdése értelmében a közléssel válik véglegessé.

Kaposvár, elektronikus dátumbélyegző szerint

Dr. Neszményi Zsolt

főispán nevében és megbízásából:

Dr. Fadgyas Erzsébet

megyei tisztifőorvos

főosztályvezető

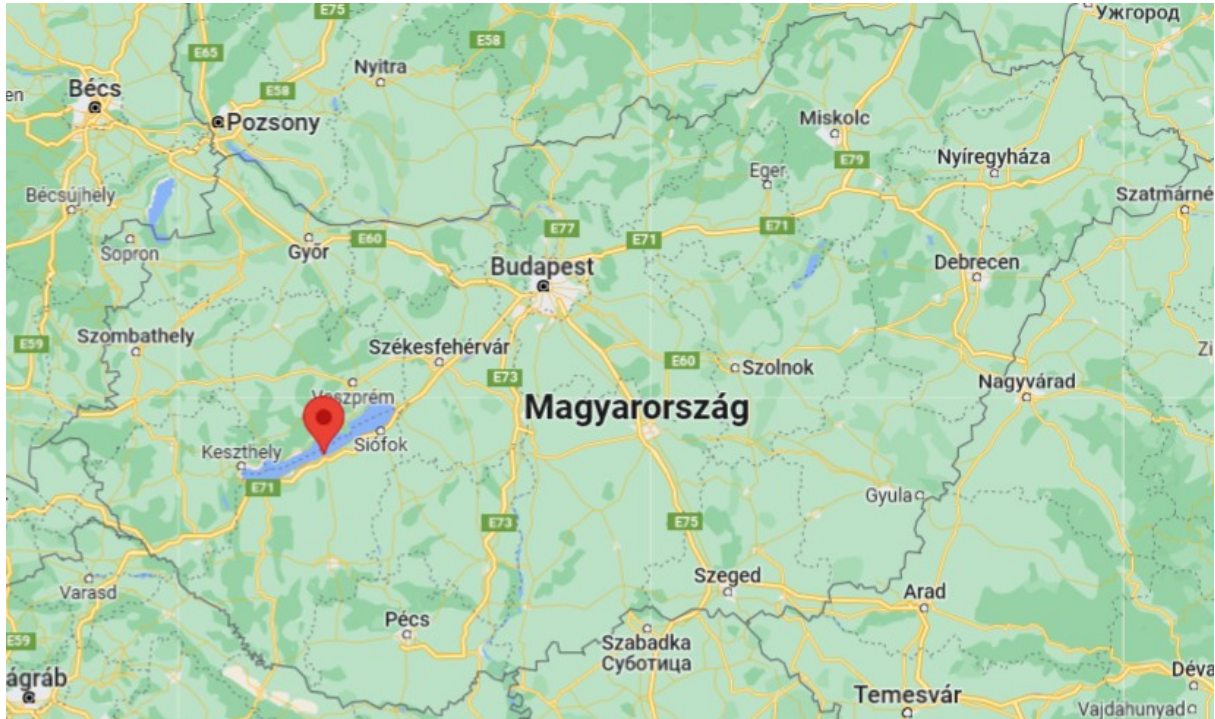
Értesül:

1. Siófok Város Önkormányzata (Hiv. kapun keresztül KRID: 154586952, Rövid név: SIOFOKONK)
2. SIÓ CSARNOK Kft. 8600 Siófok, Vámház u. 2. (Cégkapun keresztül: 13423470)
3. Irattár

**SO/NEF/628-4/2022 ügyiratszámú határozat 1. számú melléklete
(Gamászai strand)**

Országban belüli elhelyezkedés:

A Balaton hazánk nyugati részén, a Dunántúl közepén fekszik.



A Balaton légi fényképe:



Siófok város


Siófok 1968-ban kapott városi rangot. A Balaton keleti medencéjének déli partján fekszik, a déli part legnagyobb települése, állandó lakosainak száma 26 451 fő. A pezsgő életű, forgalmas üdülőkörzék lélekszáma nyáron megötszöröződik. A város a Balatonból kifolyó Sió torkolata köré épült, 17 km-es partszakaszával a tó leghosszabb települése.



Siófok város területén 9 kijelölt természetes fürdőhely található, ebből 7 önkormányzati tulajdonban van, 2 pedig szállodákhoz tartozó partszakaszon került kijelölésre.

A **Gamászai strand**ot az alábbiakban mutatjuk be.

A fürdővíz légi fényképe



A strand mederfenék jellemzése: Végig homokos aljzatú.

A partvédő mű kőszórásos.

A strandhoz tartozó partszakasza füvesített.

A víz elérhetősége napozó stéges lépcsős vízbejárók a partvonalától.

A strand hossza 120 m.

A strand vízmélység-profilja: vízmélység 30 cm-ről indul és nagyon lassan mélyül, 60-70 cm az átlagos vízmélység. A strand maximális vízmélysége 120 cm, amely a parttól 100 méterre kihelyezett bójáknál van.

Kommunális infrastruktúra: A Gamászai strand Siófok észak-keleti szélén, a világosi magaspart alatt a város legkisebb és egyben legcsaládiasabb strandjaként Sóstó és Balatonvilágos határán.

A strandon a vendégek számára vizesblokk (mosdó, öltöző, WC, zuhany), értékmegőrző biztosított, lehetőség van napozóágy bérlésére. Mozgáskorlátozottak részére vízbesegítő eszköz rendelkezésre áll. A strand területe karbantartott, gondozott, a higiéniai feltételek biztosítottak. A szeméthyűjtéshez megfelelő számú edény rendelkezésre áll.

A strand területe karbantartott, gondozott. A hulladékgyűjtéshez megfelelő számú edény áll rendelkezésre.

Kereskedelmi infrastruktúra: A strandon egy vendéglátó egység üzemel.

Kiegészítő rekreációs infrastruktúra: futballpálya, játszótér

Állatokat a strand területére bevinni tilos.

A fürdőzők átlagos száma hétköznap 400, hétvégén kb. 800 fő.

Strand fénykép felvételei:





Cianobaktérium burjánzás lehetősége:

Az algák mennyisége és minősége a felszíni vizekben nem állandó, évszakonként ciklikusan változik. Amíg a kovamoszatok általában tavasszal, március és április hónapban tömegesek, addig a kékalgák (más néven cianobaktériumok) elszaporodásának időszaka a nyár, ami így egybeesik a felszíni vizeink legintenzívebb turisztikai igénybevételével.

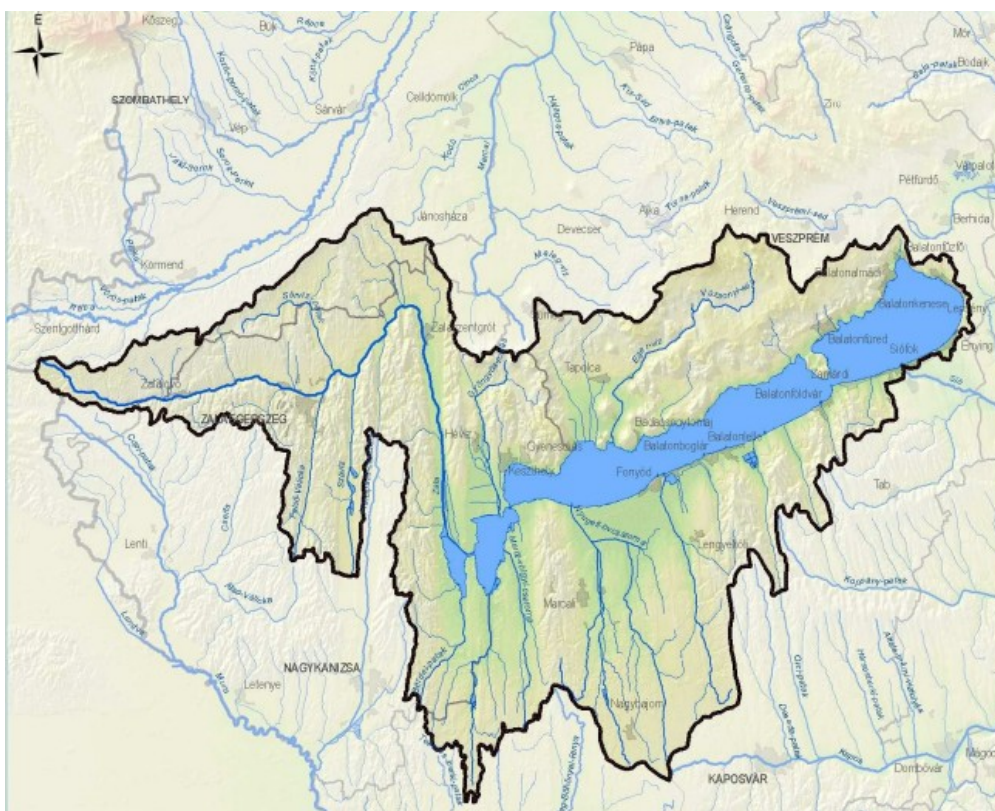
A cianobaktériumok által előidézett vízvirágzás néhány órától több napon keresztül vagy még tovább is megmaradhat, az időjárástól függően (egy szélvihar hirtelen eltünteti, vagy a hosszan tartó nyugodt meleg időjárás fenntartja a vízvirágzást).

A kékalgák által termelt toxinok az emberi szervezetre is veszélyesek lehetnek. A vízpermettel az orra, légutakba és szembe kerülő kékalgák nyálkahártya irritációt, asztmatikus tüneteket okozhatnak. Fürdőzőknél felületi érintkezés esetén bőrirritációt, a véletlenül lenyelt vízzel az emésztőrendszerbe kerülve pedig lázat, hányást és hasmenést idézhetnek elő.

A Balaton fitoplankton mennyiségének és összetételének szezonális változásai:

Tavasszal, a hűvös vízben egy kovaalgás csúcs alakul ki, a nyár vége felé, ősz elején, amikor a vízben nitrogénhiány jellemző, a nitrogénköltő kékalgák szaporodnak el. A két biomassza csúcs között - tavasz végén, nyár elején - egy úgynevezett „tisztavizes” időszak figyelhető meg, amikor az egyéb algacsoportok (zöldalgák, ostoros algák, nem nitrogénköltő kékalgák) veszik ki nagyobb mértékben részüket a biomasszából. A Balatonban a kékalgák csak a nyár végi időszakban szaporodnak el, de akkor az összes alga jelentős részét ők teszik ki. A kékalgák a tó nyugati részei felé egyre növekvő mennyiségben vannak jelen. **A Siófoki medence nagyobb kiterjedésű és mélyebb víztömegében nem jellemző a kékalgák elszaporodása.**

A Balaton vízgyűjtő területe



A Balaton vízgyűjtő területe 5 765 km².

A Balaton részvízgyűjtő domborzata viszonylag egyöntetű, területének jelentős része dombvidék a Balaton medencéjének kivételével. Legmagasabb pontja a Badacsony.

A Balaton vízgyűjtő területén húzódik a Balaton-felvidéki Nemzeti Park, valamint az Őrségi Nemzeti Park kisebbik része, és néhány nagy kiterjedésű Tájvédelmi Körzet is (pl. a Boronka-melléki TT). A Zala folyó mente és Balaton területe a Natura 2000 hálózat része. A Kis-Balaton ezen kívül szerepel a Nemzetközi Vadvízek jegyzékén (Ramsari terület).

A terület az átlagnál nagyobb geotermikus gradiens következtében igen gazdag hévizekben. A Balaton fő táplálója a nyugati oldalon beömlő Zala, a fölös vizeket a Sió vezeti le a Dunába. A Balaton vízszintjét mesterségesen szabályozzák. A Balaton partvonalának hossza 235,6 km, ebből természetes part 128,1 km, partvédművel bevédett 107,5 km. Az egy szinten tartott vízszint csak a fürdőzési igényeknek megfelelő, ezzel szemben a tó élővilága egy, a természet évszakos változásaihoz igazodó, változó vízszintet igényelne. A szabályozás a Siófoki leeresztő zsilippel történik.

Vízgyűjtő-kerület azonosítója: HU1000

Vízgyűjtő-kerület neve: DANUBE

Részvízgyűjtő-kerület azonosítója: HUAEP178

Részvízgyűjtő-kerület neve: Balaton

A víztest azonosítója: AIH049

A víztest neve: Balaton

Nemzeti víz-azonosító: -

Nemzeti víz-megnevezés: -

Víz típus kategória: állóvíz